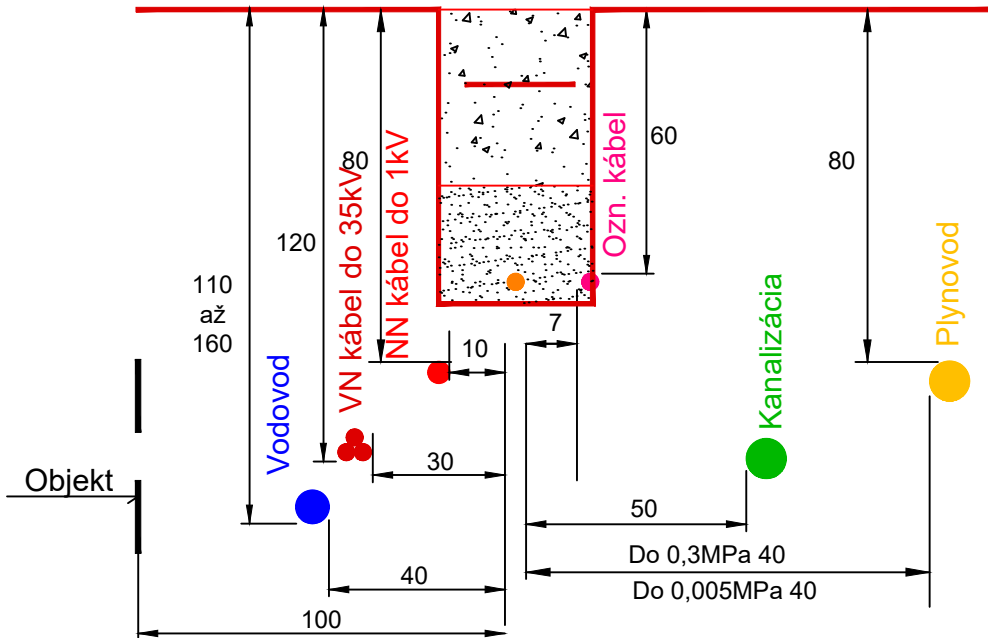


Dátový kábel v súbehu s existujúcimi IS



Poznámka:
Výkopové práce prevádzkať s max. opatnosťou za stálej prítomnosti stavebného dozoru,
v blízkosti iných podzemných sietí výkop realizovať ručne!
Pred zahájením výkopových prác je nutné prizvať majiteľov,
resp. správcov všetkých dotknutých podzemných vedení k ich presnému vytýčeniu!

VODOROVNÉ VZDIALENOSTI - SÚBEH (tab.1-STN 736005)

	Kábel NN	Kábel do 10kV	Kábel do 35kV	Oznam. kábel	Plyn NTL	Plyn STL	Vodovod	Teplovod	Kábelovod	Stoka	Kolektor	Kolaje elektr.
Dátový kábel	10(4	30(4	30(4	7	40	40	40	80	30	50	30	100

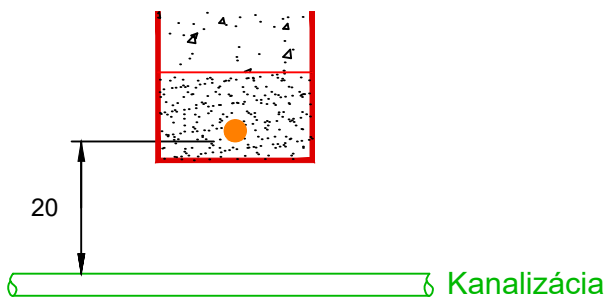
(vzdialenosť v cm medzi povrchní)
(3 - nechránené
(4 - v kanále alebo betonovej chráničke
(5 - až k vonkajšiemu lícu stavebnej konštrukcie

VZISLÉ VZDIALENOSTI - KRIŽOVANIE (tab.2-STN 736005)

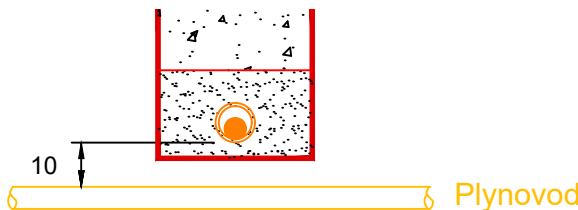
	Kábel NN	Kábel do 10kV	Kábel do 35kV	Oznam. kábel	Plyn NTL	Plyn STL	Vodovod	Teplovod	Kábelovod	Stoka	Kolektor	Kolaje elektr.
Dátový kábel	10(5	10(5	10(5	3 7	10	10	15(5	30(7	10	20	10	100

(vzdialenosť v cm medzi povrchní)
(4 - nechránené
(5 - v kanále alebo betonovej chráničke
(6 - kábel v kryte presahujúcom plynovod o 100cm
(7 - pri uložení v chráničke možno primerane znížiť
(8 - až k vonkajšiemu lícu stavebnej konštrukcie

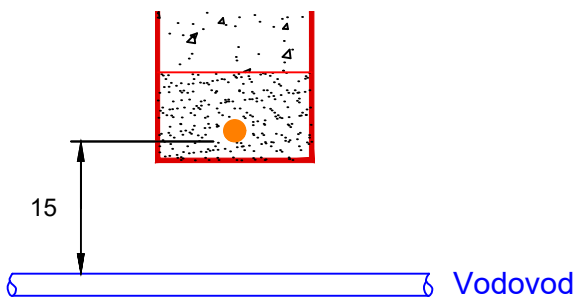
Križovanie dátového kábla s kanalizáciou



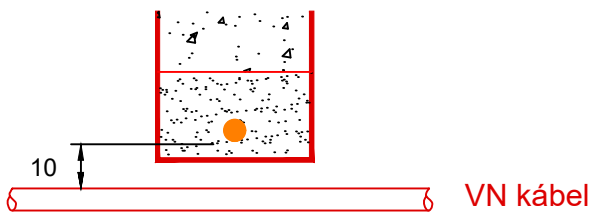
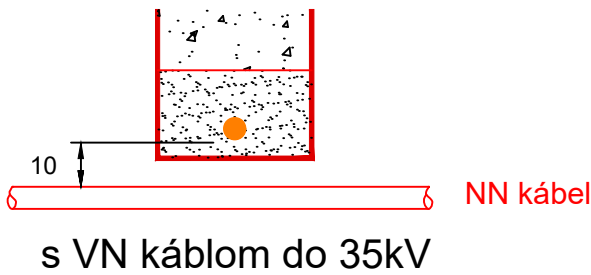
Križovanie dátového kábla s plynovodom



Križovanie dátového kábla s vodovodom



Križovanie dátového kábla s NN káblom do 1kV



E SO 618

SÚRADNICOVÝ SYSTÉM: S-JTSK v realizácii JTSK

VÝŠKOVÝ SYSTÉM: Bpv

NÁZOV STAVBY			
Trolejbusové trate v Bratislave, Nová trolejbusová trať Patrónka - Riviéra			
STAVEBNÍK		Hlavné mesto Slovenskej republiky Bratislava Primaciálne námestie č.1, 814 99 Bratislava	
OBJEDNÁVATEĽ? DOKUMENTÁCIE		Dopravný podnik Bratislava, a.s. Olejkárska č.1, 814 52 Bratislava	
PROJEKTANT		DOPRAVOPROJEKT, a.s. Kominárska 141/2,4 832 03 Bratislava – mestská časť Nové Mesto	
HLAVNÝ INŽINIER PROJEKTU		Ing. Marta KODAJOVÁ	PODPIS
ČÍSLO ZÁKAZKY		7859-00	
PROJEKTANT OBJEKTU		PRIVEL spol. s r.o., Palkovičova 4, 040 01 Košice	
ZODPOVEDNÝ PROJEKTANT		Ing. Peter JACKO	PODPIS
VYPRACOVAL		Ing. Andrej JACKO	PODPIS
KONTROLOVAL		Ing. Peter JACKO	PODPIS
IDENTIFIKAČNÉ ČÍSLO PRÍLOHY		TTPRB-DRS-C-E000-61800-006-X	
KRAJ: BRATISLAVSKÝ		OKRES: Bratislava I, MČ – Staré Mesto	
KATASTRÁLNE ÚZEMIE: Karlova Ves, Staré Mesto		Bratislava IV, MČ – Karlova Ves	
DÁTUM		12. 2024	
FORMÁT		3x1 A4	
MIERKA		-- --	
STUPEŇ PD		DRS	
Č. ZÁKAZKY		2549/22	
Č. SÚPRAVY		Č. PRÍLOHY	
INFORMAČNÝ SYSTÉM NA ZASTÁVKACH – INFORMAČNÉ TABULE		6	
SÚBEHY A KRIŽOVANIA			